

Robos de bibliotecas de libros raros en los Estados Unidos en los últimos 20 años:
Qué sucedió y cómo han respondido las bibliotecas?

November 28, 2018

II Jornada IFLA Rare Book and Special Collections,

Fundação Biblioteca Nacional

Edwin C. Schroeder

Yale University – Beinecke Rare Book & Manuscript Library

Robos de libros y manuscritos 2000-2018

- Más que 30 robos conocidos desde el año 2000
- Muchos más son no denunciados o conocidos
- Robos varían en tamaño desde 1 artículo hasta cientos de artículos
- Las bibliotecas han sido históricamente objetivos fáciles
- A menudo se cometen robos por alguien conocido
- A menudo no están preparadas las instituciones
- Los robos a menudo no son descubiertos hasta años más tarde
- La importancia de los inventarios

Características de los robos recientes cont.

- El material estaba mal catalogado
- Los empleados a menudo no saben el valor o riesgo
- Tensión entre la necesidad de dar acceso a las colecciones y la necesidad de asegurarlas
- Miedo a la publicidad
- Desafío en llamar la atención de la policía
- Ebay, Antiques Roadshow, e internet
- Los bibliotecarios, libreros anticuarios, comerciantes, y coleccionistas no preguntan lo suficiente sobre la procedencia de los materiales

Lo que empezó todo. . .



8 de junio de 2005, New Haven, CT



E. Forbes Smiley



Sala de lectura de la biblioteca Beinecke



Comportamiento sospechoso - mirando y arrastrando los pies

E. Forbes Smiley robo - tipos de material

- Atlas factice o atlas compuestos
- Material no catalogado
- Uso de facsímiles.
- Primeros mapas americanos o mundiales

NEW ENGLAND

The most remarkable parts thus named
by the high and mighty Prince CHARLES,
Prince of great Brittain.



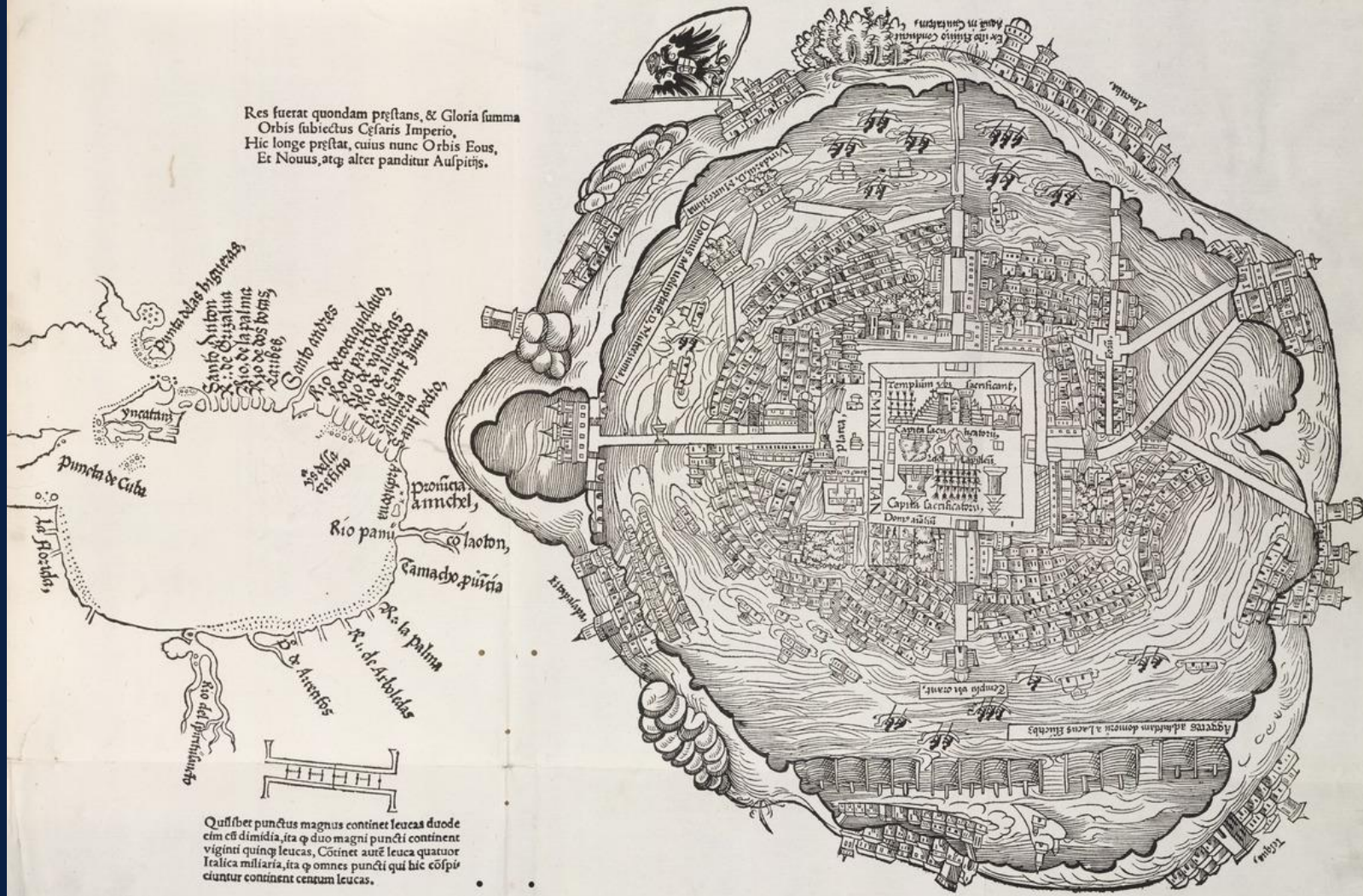
These are the Lines that shew thy Face, but those
That shew thy Grace and GLORY, brighter bee:
Thy Faure-Discoveries and Fowle-Overthrowes
Of Salvages, much Civilized by thee
Best shew thy Spirit, and to it Glory Wynn:
So, thou art Braſse without, but Golde within.

If so, in Braſse, too soft Smiths Acts to beare,
I see thy Fame, to make Braſse Steele our weare.
Thine as thou art Virnus,
John Dantes. Aref:



Mapas americanos tempranos : New England – London, 1631.

Res fuerat quondam prestans, & Gloria summa
 Orbis subiectus Cęsarıs Imperio,
 Hic longe prestat, cuius nunc Orbis Eous,
 Et Nouus, atq; alter panditur Aulpijs.



Quisbet punctus magnus continet leucas duodecim est dimidia, ita q duo magni puncti continent viginti quinq leucas, Cōtinet autē leuca quatuor Italica miliaria, ita q omnes puncti qui hic cōspiciuntur continent centum leucas.

Mapas en libros : Cortes' Tenochtitlan



Mapas en atlas sin lista detallada de mapas; mapa de jode del mundo

restris est ferè 525. miliaria Germanica, seu Italica 2100. Eius vero longitudo existimant 750. miliaria Germanicorum, quæ 3000. Italica miliaria componunt. Nobiliores Insulas aëthiorum diversorum tellurionum 23. & septimus toto man conspexit. præter quas plurimæ sunt ignobiles, etiam non modicæ habitabiles. Eiusmodi sunt 137. 8. quas Taprobana Insula circūiacere refertur, Moluccæ, & innumera, quas cunctas adiacere litoni Americæ versus Africam. Adde & Syres innumeras, quas insulas totiusque terræ attenuatissimè confideramus, quod cum in hac tabula rari maxime in geographico globo inveniuntur licet. Cæterum quoniam Meridiani circuli, item æquatoris mentionem faciunt, ac in progressu quoque operis, idem persèpe recurrant, ubi & paralleli & climata nominabuntur, placuit paucis eorum, quod ipsi significantur nominibus. Terram itaque & mundum ipsam supra rotundum diximus globi formam obtinere. Diametrum autem globi appellari Mathematicum, lineam rectam per mundum globi transientem, eandemque in æquis secantem partes, cuiusmodi est ea linea quam aiam dicimus, cuius utraque extremitates Poli dicuntur, quorum alter in Boream, & arcticus appellatur, alter in austrum vergit, & antarcticus dicitur. Paralleli autem circuli in Sphæra innumeri describi possunt. Verùm Geographi 39. in vniuersum contenti sunt, quorum maximum dicunt æquatoris esse. Qui est circulus secundum omnes vii partes æquali intervallo ab æquatore polo distant, itaque totius globum in duos æquales facit, quarum una medietas in Septentrionem, altera in Austrum protrahitur, habetque diem nodi semper æqualem 12. horarum, reliqui omnem partes inæquales fecant Sphæram, & ab hac distant, ita vt nullus eorum aliqua vii parte huic sit propinquior, quam alia, ac vniuersa ab eorum ab hoc distantia, vel in Boream, vel in Austrum variat, plus minusve diuersa quantitas, ita vt quibus eadem die excedat hinc proximè præcedat in maiorem parallelum quadrante vniuersi horæ. Sub æquatore enim hinc habet 12. horarum, sub parallelo hinc proximo sit, diem prolixior (qui nobis ex parte Boreæ constituit sit decemtertia diei Ianij, illis ex parte Austrina sitis 12. Decembris) habent horarum 12. & 1/2. sub secundo autem horarum 12. & sic deinceps vsque ad parallelum 25. Vbi non per quartas amplius horarum partes, sed per horas medias progredimur, idque ob Sphæra præcipuè conuersionem, & paulo post sub 30. parallelis, ubi circuli arcticum ponant hori integris, deinceps debet & septimam, sub 34. mensibus integris progredimur, vsque dum ad 39. percurrentur sit, vbi altera anni medietas dies, altera vero nox est. Clima autem est spatium terre inter duos parallelos conclusum, in quo sensibilibus, sit est, ad semihoram mutat horologium. Quia vt dictum est descendendo ab æquatore ad polos vtrovsque, sunt semper dies inæquales. Ideoque quomocumque aliquod clima fuerit ab æquatore, non semel horis longitudo eius loci dies superat diem nodi æqualem. Horum memorator nouem, in reliquum diebus septimanis & mensibus procurrentur. Zenith enim seu punctum verticis dicitur, punctum in celo vbi cuiusque locorum nobis constituit, directè capibus nostris supereminens. Nadir vero sit punctus pedum est punctus sub terra in celo pedibus nostris suppositus. Meridianus circulus dicitur, qui per polos mundi, & punctum verticis cuiuscumque regionis aut oppidij, aut loci dicitur, in quem cum Sol incidat supra horizontem Meridiani, infra horizontem medium nobis efficit, qui cum infinitis sunt, omnes tamen in mundi polis concurrunt. Horizon est circulus qui conspectam mundi partem ab inconspicua

dirimit. Longitudo autem locorum est æquatoris, hinc huic paralleli circuli signumque meridiani eiusdem loci & fortunatari insularum meridiano (vnde numeratio incipit) comprehenditur. Latitudo autem regionis aut loci est segmentum meridiani cuiuscumque loci inter æquatoris (à quo numeratio incipit) & paralleli, qui per eundem loci punctum verticis ducitur inter se sum. Ita vt latitudinem differunt paralleli, mensurant meridiani longitudo. Longitudinem differunt meridiani, mensuratur paralleli. Quomodo autem hinc vtriusque respectu non celestium, eorumdemque imaginabilium, quibus vniuersa quidem terra subiacet circulo. & quos non nisi eloculi, neque id nominum quam circa radium ac fastidium sensibus percipere queunt. sed facilitatis, que ad discendum inuitare solet non paucos, ac docet magistra meriti dici debet, quod enim nomine à docetibus nullo modo negligi debet, nec fine graui diffidentium dispendio potest modò facilitatis compendium res ipsa admittat. Id quod præter negotium, diuidendi nimirum orbis in principes vii partes postulare etiam videtur: verum non item particulari regionis delineationes. Cuius enim promptus, quilibet magis conueniens hinc loci est, quam ita diuideri terrarum orbem, quem modum ipsa facta natura, ipsæ in locis, quibus ipsa maria (hæc enim seu sui communi obiecta terra) terras dirimunt, ac à se mutuo diuident, nec tamen totas auellunt, quæta excepta, veteribus ignota. Cui si placuerit quantam etiam adtingens Australi, eius iam aliquot littoribus animaduersis, que ambe ab hac nostra terra maribus abrupit sunt. Nollet igitur hinc (vt dictum est) orbem, ex quo vniuersum, quo homo ad inuicem Deo creatus, tum cætera quoque animantium genera producit, trinis in partes distinguitur: quibus Asia, Africa, & Europæ nomina fecerit vtriusque Geographi. Priori quidem ab Aïo Manai Lydi filio, vel vt quibusdā placet à floriditate hanc Semeiam, à Sem gradum nomina sibi Noe, vocat Guilielmus Postellus. Alexi (quam Græci Libyam appellauerunt) ab Afro, vno ex posteris Abrahæ de Gebura, qui aduersus Libyam exercitum duxerat, usque denique hostibus, sedem Euiliferum, rella Iosepho libro Antiquitatum. Vbi vt voluit alijs Africam sic dictam, quod frigore horrore que caret. Hanc Camafam à Cham altero Noe filio, à Postello dictam reperimus. Postrema ab Europa Agoris regis Phenicum filia, quam Iouem forma bovis ex Africa nati, in Cretam abduxisse, ibique ex ea Minocem, Rhadamantum & Sarpedonem genuisse fabulantur Poetæ. Hanc que Iapheth à Iaphet filio Noe natum minimo, denominant Postellus, atque hæc omnium minima terminatur ab Occidente ipso Oceano Atlantico. A Meridie Mediterraneo mari, ab Oriente palude Marotide, & Dun, sive Tanai flumini, à Septentrione Germanico Australi Oceano & Hyperboreo, eundemque à Septentrione parte habet Africa, ab Occidente Asia. Has vero ipsas distinguunt sima Arabica, ac etiam ab Europa, & à se mutuo, linea dicta à sima Arabico, per Isthmum ad Mediterraneum mare. His Neoterici Geographi addeunt Americam quartam, quantam que Australi, quarum hæc in Zonis partem temperatam, partem frigidam antarcticam sita. Illa longitudo prope modum orbis tractu cõnino, ab Aquilone per mare Atlanticum, in ipso ferè Austro terminatur, duarum Peninsularum forma forata est. Ita enim tripartita sed quinquepartita non abs re dici debet, cum hæc Indiaz Insula sita magnitudine Europam excedat, præsertim ea que ob seam vastitatem nouus orbis dicitur, America ab alijs ab inuicem vocata. Tota itaque hæc moles quam incolimus, cum sit elementaris, & ex Phycum mare ingreditur. Partes Scythiæ & Noruegiæ in Boream ad gradus 63. in Meridiano numerandos protrahunt, quibus terrestri itinere per Sarmatiam, Armeniam & Iudæam in Aegyptum & Aethiopiã dilectum patet, in eo solum scripto sed illi mo, qui autem vt commodam animantibus à Deo Opæ. Max. creati habitacionem præberet, aliqua vii partes de feram Creatoris mandato (quo inquit: Congregentur aquæ que sub firmamento sunt, in locum vnum, & appareat terra) conspiceat est. vnde perspicuum est, maria naturalem sibi locum non omnem occupare, sed contractioni iam alio continere, neque constitutum sibi limitem, præter Creatorem suo voluntate ratiõis. Et quoniam minus est singularium terræ partium, ac particularium regionum quantitates, crassa Mineræ tradere,

VNIVERSI ORBIS, SEV TERRENI GLOBI IN PLANO EXACTA DESCRIPTIO.

Abitatur orbis partem tripartitam fecere veteres Geographi, in spacia quidem inæqualia. Veruntamen sic, vt naturam ipsam, sicut effe videtur, terram diuiserunt, habito respectu non celestium, eorumdemque imaginabilium, quibus vniuersa quidem terra subiacet circulo. & quos non nisi eloculi, neque id nominum quam circa radium ac fastidium sensibus percipere queunt. sed facilitatis, que ad discendum inuitare solet non paucos, ac docet magistra meriti dici debet, quod enim nomine à docetibus nullo modo negligi debet, nec fine graui diffidentium dispendio potest modò facilitatis compendium res ipsa admittat. Id quod præter negotium, diuidendi nimirum orbis in principes vii partes postulare etiam videtur: verum non item particulari regionis delineationes. Cuius enim promptus, quilibet magis conueniens hinc loci est, quam ita diuideri terrarum orbem, quem modum ipsa facta natura, ipsæ in locis, quibus ipsa maria (hæc enim seu sui communi obiecta terra) terras dirimunt, ac à se mutuo diuident, nec tamen totas auellunt, quæta excepta, veteribus ignota. Cui si placuerit quantam etiam adtingens Australi, eius iam aliquot littoribus animaduersis, que ambe ab hac nostra terra maribus abrupit sunt. Nollet igitur hinc (vt dictum est) orbem, ex quo vniuersum, quo homo ad inuicem Deo creatus, tum cætera quoque animantium genera producit, trinis in partes distinguitur: quibus Asia, Africa, & Europæ nomina fecerit vtriusque Geographi. Priori quidem ab Aïo Manai Lydi filio, vel vt quibusdā placet à floriditate hanc Semeiam, à Sem gradum nomina sibi Noe, vocat Guilielmus Postellus. Alexi (quam Græci Libyam appellauerunt) ab Afro, vno ex posteris Abrahæ de Gebura, qui aduersus Libyam exercitum duxerat, usque denique hostibus, sedem Euiliferum, rella Iosepho libro Antiquitatum. Vbi vt voluit alijs Africam sic dictam, quod frigore horrore que caret. Hanc Camafam à Cham altero Noe filio, à Postello dictam reperimus. Postrema ab Europa Agoris regis Phenicum filia, quam Iouem forma bovis ex Africa nati, in Cretam abduxisse, ibique ex ea Minocem, Rhadamantum & Sarpedonem genuisse fabulantur Poetæ. Hanc que Iapheth à Iaphet filio Noe natum minimo, denominant Postellus, atque hæc omnium minima terminatur ab Occidente ipso Oceano Atlantico. A Meridie Mediterraneo mari, ab Oriente palude Marotide, & Dun, sive Tanai flumini, à Septentrione Germanico Australi Oceano & Hyperboreo, eundemque à Septentrione parte habet Africa, ab Occidente Asia. Has vero ipsas distinguunt sima Arabica, ac etiam ab Europa, & à se mutuo, linea dicta à sima Arabico, per Isthmum ad Mediterraneum mare. His Neoterici Geographi addeunt Americam quartam, quantam que Australi, quarum hæc in Zonis partem temperatam, partem frigidam antarcticam sita. Illa longitudo prope modum orbis tractu cõnino, ab Aquilone per mare Atlanticum, in ipso ferè Austro terminatur, duarum Peninsularum forma forata est. Ita enim tripartita sed quinquepartita non abs re dici debet, cum hæc Indiaz Insula sita magnitudine Europam excedat, præsertim ea que ob seam vastitatem nouus orbis dicitur, America ab alijs ab inuicem vocata. Tota itaque hæc moles quam incolimus, cum sit elementaris, & ex Phycum mare ingreditur. Partes Scythiæ & Noruegiæ in Boream ad gradus 63. in Meridiano numerandos protrahunt, quibus terrestri itinere per Sarmatiam, Armeniam & Iudæam in Aegyptum & Aethiopiã dilectum patet, in eo solum scripto sed illi mo, qui autem vt commodam animantibus à Deo Opæ. Max. creati habitacionem præberet, aliqua vii partes de feram Creatoris mandato (quo inquit: Congregentur aquæ que sub firmamento sunt, in locum vnum, & appareat terra) conspiceat est. vnde perspicuum est, maria naturalem sibi locum non omnem occupare, sed contractioni iam alio continere, neque constitutum sibi limitem, præter Creatorem suo voluntate ratiõis. Et quoniam minus est singularium terræ partium, ac particularium regionum quantitates, crassa Mineræ tradere,

operarum vsum esse fore, si vniuersi etiam globi quantitate efficitur, idque ex Geometrarum iam firmatis principijs. Verum, cum non computum nostrum referamus in hac ad stylum crasorem, partim ob numeri quo in hac re vniuersi commoitat, partim etiam ob miliarium, quibus hodie singula prope modum vniuersa nationes inæquitate: que res mediam quandam mensuram inter inuicem ac maiorem postulat, ita vt culibet parti seu gradum, cuius maioris circuli, quem in celo imaginatur, tribuamus miliaria Italica quiddè 60. Germanica autem seu Sueuica 17. 4. signifiunt, vsum esse nobis non abs re nos facturos esse, si hic etiam normam adijcerimus, qui voluit exaditorem etiam terræ, cuiusque partium mensuram aliquam valent, si prius eundem globi quantitate ad nostrum, quod medium dicimus computum, redigerimus: quos autè id scilicet sit, mensuram in primis Geometricarum scalam trademus. Granum itaque sordide mensuratum omnium minima est. Dignus grana habet 4. Palmus digitis constat 4. Pes palmos cõnet quatuor. Cubitus seu fulcipes palmis colligitur 6. Pallas simplex palmis completitur 10. Pallas Geometricus pedes quinque habet. Stadium Italici pallas completitur 12 1/2. Milliarium Italicum stadia habet octo, seu pallas 1060. Milliarium Germanicum commune, quibus nos vniuersi pallas habet 420. Milliarium Sueuicum pallas habet 500. Si itaque quæritis maiorem celestem circulum distinguuntur in partes æquales 360. computem effe Geometrarum experientis culibet earum partium in terra (quam item rotundam ac hinc subiectam accepimus debet) media nimirum mensura, miliaria Italica 60. Germanica vero communia 15. Si itaque partes 360. per 60. multiplicas, proficiunt miliaria Italica 2160. in verò per quædam cum habet Germanica 720. & miliarium nimirum terræ. At si qui exactione delibet mensuram, accipiant ex certissimis experientis, cuius gradus debet pallas quidem 509 1/2, qui si per mille diuisatur, producent miliaria Germanica 68. fin per 4000. habebunt Germanica 17. terræque miliaria cubitum monstrant, 24 1/4. miliarium Italorum, passuum in super 38 1/2. vnde secundum regulam, circūferentia & diameter, diameter erit 700. miliarium Italorum, Germanicorum vero 150. Hinc qui hæc emendationem ad passus, pedes, seu digitos redigere volet, id haud difficilem consequetur. Tam terræ quæ diffoeperit longitudinem etiam ac latitudinem referre nobis absonum videtur. A regio itaque Galitiæ, cuius finis Occidentalis in longitudine subiacet 4. gradus, minuto que 33. quatuor aut eundem paralleli circuli in Indiaz Orientalis regione, que Gathas vocatur, cuius ciuitas quædam Facho nomine in longitudine gradus 22. 6. minuto 55. equantur eidemque parallelis circuli subiacet effe, protrahit terra Continens, ita vt extremum interpedo sit graduum 22. 6. qui tamen proper Sphæra in hoc parallelo conuersionem redigendi figurat pauciores in aliquo ex maioribus globi circuli, æquales ibentur sicut hinc 23. 6. gradus decemiteri paralleli, æquatoris tantum 18. 6. que si per 68. multiplicetur, numerum vtique miliarium Italorum cinque gradus corref pondendum, tota 1209. milia ab vno extremo in reliquum 13240. miliaria Italorum proficiet, aut Germanicorum 2060. quam quis perantefere potest, etiam nisi quem mare ingreditur. Partes Scythiæ & Noruegiæ in Boream ad gradus 63. in Meridiano numerandos protrahunt, quibus terrestri itinere per Sarmatiam, Armeniam & Iudæam in Aegyptum & Aethiopiã dilectum patet, in eo solum scripto sed illi mo, qui autem vt commodam animantibus à Deo Opæ. Max. creati habitacionem præberet, aliqua vii partes de feram Creatoris mandato (quo inquit: Congregentur aquæ que sub firmamento sunt, in locum vnum, & appareat terra) conspiceat est. vnde perspicuum est, maria naturalem sibi locum non omnem occupare, sed contractioni iam alio continere, neque constitutum sibi limitem, præter Creatorem suo voluntate ratiõis. Et quoniam minus est singularium terræ partium, ac particularium regionum quantitates, crassa Mineræ tradere,

3B

000 READ RM LEFT




Robo

Las bibliotecas de E. Forbes Smiley (lo que él admitió)

- Yale University, Beinecke Library - 9
- Yale University Map Department – 11
- New York Public Library Rare Book Division – 11
- New York Public Library Map Division – 21
- Boston Public Library – 34
- Newberry Library – 2
- Harvard University Houghton Library – 8
- British Library - 1

Carnegie Library of Pittsburgh, Pennsylvania





ATTACHMENT #10

Mapa de Bowen desgarrado en dos durante el robo.

Comité de seguridad de la sección de libros raros y manuscritos

<http://rbms.info/committees/security/>

- Proporcionar información y educación sobre las tendencias en robo y seguridad para los empleados: a través de talleres, capacitación
- Desarrollar y revisar lineamientos para mantenimiento, seguridad, investigadores
- Compartir información sobre incidentes de robo entre instituciones y organizaciones
- Servir de enlace entre RBMS y otros grupos e instituciones como ALA, comercio de libros, aplicación de la ley

Pautas ACRL / RBMS sobre seguridad y robo en colecciones especiales

rbms.info/committees/security/proposed-revision/

Parte 1 - medidas de seguridad

- Oficial de seguridad de la biblioteca
- Política de seguridad
- Mantenimiento
- Empleados (entrenamiento, revisión de antecedentes)
- Los investigadores
- Aulas
- Colecciones
- Mantenimiento de registros, descripción, catalogación (y digitalización)
- Asuntos legales

Pautas de ACRL / RBMS cont.

- Parte II: respuestas al robo
- Formulación del plan de acción
- Cómo responder al robo en curso.
- Seguimiento a un robo.
- Ayudar con el procesamiento
- Organización de devolución de materiales.

Pautas RBMS - Apéndices

- Material de mercado
- Leyes
- Directorio de recursos

Comité de Seguridad RBMS Capacitación y Herramientas

- Talleres y seminarios.
- Guía de consideraciones y prácticas de seguridad para bibliotecas de libros raros, manuscritos y colecciones especiales
- Actualizaciones del informe de robo - <http://rbms.info/theft-reports/>
- Herramienta de Auditoría para Prácticas Especiales en Colecciones Especiales

<http://rbms.info/files/committees/security/Audit%20Tool%20for%20Security%20Practices.pdf>

Consortio de bibliotecas de investigación europeas red de seguridad

(<https://www.cerl.org/collaboration/security>)

- Escuela de seguridad
- Red de seguridad
- Herramienta de auditoría rápida
- Talleres y Conferencias

Asociación de librereros anticuarios de América y Liga Internacional de Librereros Anticuarios

- Base de datos de libros robados de ILAB - Noticias e información relacionadas con el robo de robos de colecciones <https://stolen-book.org/>
- Nuevo blog anticuario de ABAA - <https://www.abaa.org/blog/category/security>

Otros catálogos y bases de datos

- Catálogos sindicales (Worldcat / OCLC; HPB)
- Catálogos especializados (ESTC, EDIT16, ISTC)
- Catálogos institucionales (en papel o en línea)
- Bases de datos de Booktrade (abebooks.com, www.abaa.org/shop/
www.amazon.com)
- Bases de datos históricas de booktrade (Rare Book Hub, American Book Prices Current, Old Maps)



Beinecke Rare Book & Manuscript Library




Torre de pila y espacio de exposición



Mapa de seguridad en Yale después de Smiley

- Procedimientos y política de seguridad.
- Dotación de personal
- Tecnología (cámaras, lectores de tarjetas, estaciones de monitoreo)
- Circulación
- Catalogación
- Digitalización



Procedimientos de seguridad - Manual de seguridad

Procedimientos de seguridad

- Auditoria de seguridad realizada
- Políticas y procedimientos establecidos
- Establece el control de bolsa de visitantes y personal
- Procedimientos para el manejo de la basura
- Grabación de video expandida
- Invertido en mejores cámaras
- Cámaras monitoreadas constantemente

Dotación de personal

- Jefe de seguridad contratado
- Verificación de antecedentes para todos los empleados
- Capacitación sistemática para personal de seguridad y servicios públicos en reconocimiento y prevención de robos
- Personal de seguridad profesionalizado
- Acceso limitado a las pilas (personal y visitantes)
- Semana de seguridad anual
- La seguridad es una responsabilidad compartida
- Servicios públicos separados




Sala de control - Personal profesionalizado



Estación de monitoreo de servicio público

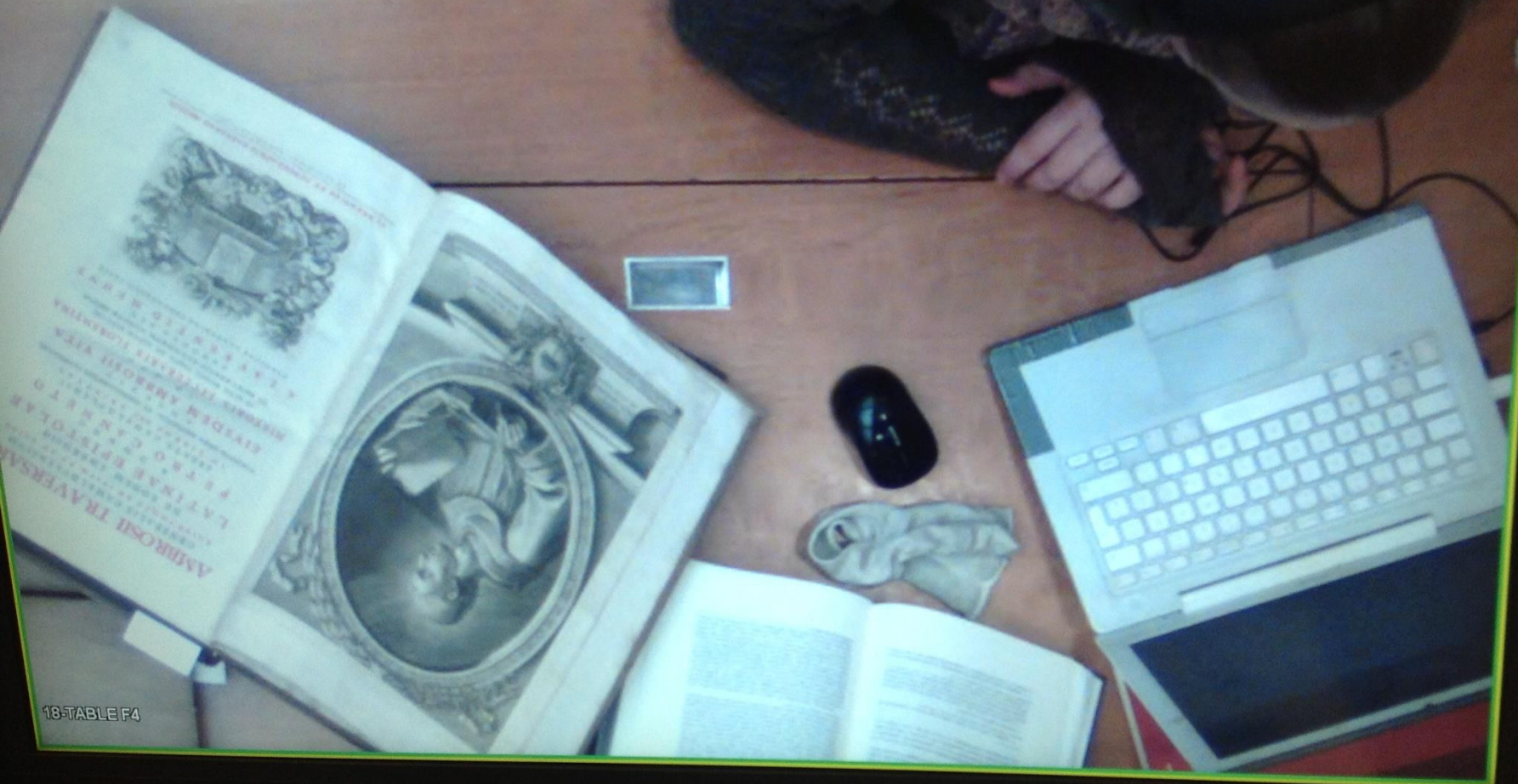


Cámara sobre mesa en sala de lectura




Vista de tabla de la sala de lectura

v-07 10:46:54.368 AM



18-TABLEF4

SAMSUNG



Catalogación

- Establecer y revisar normas y procedimientos
- Según sea necesario, crear registros de catálogo en línea
- Copiar información específica
- Citas bibliográficas
- Contribuir a los catálogos sindicales

Circulación

- Creó un sistema de circulación en línea.
- Registro con identificación con foto
- Retención de información de circulación (cuándo, qué, quién)
- Inventarios regulares de la colección (aleatorios y sistemáticos).
- Implementación de procedimientos de rastreo para material en movimiento.

Digitalización

- Material unico
- Escaneos de alta calidad
- Normas
- Seguridad, acceso y preservación

Adquisiciones

- Prevención
- Procedencia
- Hacer preguntas
- Di no
- Retener registros

Recuperación de material robado

- Libro de comercio
- Policía
- Abogados

Documentación

- Información de adquisición
- Descripciones del catálogo
- Calificación
- Digitalización
- Quién tiene acceso a pilas cerradas; seguir si es posible
- Uso de la colección
- Políticas de robo
- Políticas de retiro y lista de libros retirados

¿Qué aprendimos?

- Nunca hemos terminado.
- No reinventes la rueda.
- No solo establezca una regla porque no tiene ninguna.
- Elija sabiamente al contratar personal.
- Un personal bien entrenado e interesado es tu mejor defensa.
- Confiar y verificar
- Documentación

Desafíos

- Falta de recursos
- Colecciones de larga data (prácticas cambiantes)
- Falta de información específica de la copia.
- Conocimiento de lo que es raro; cambio de lo que es raro
- Velocidad de mercado (movimiento de libros y manuscritos).
- Mercado complejo
- Mercado internacional (libreros, bibliotecas, coleccionistas)

Oportunidades y próximos pasos

- Comunicación
- Políticas y prácticas
- Formación y profesionalización

Robo y Patrimonio

- Institución individual
 - Políticas y prácticas internas.
- Regional y nacional
 - Instituciones, policía, comercio de libros.
- Internacional

Herramientas de comunicación

- Blog de Materiales que faltan (2008-2012)
- Lista de mapas faltantes (ya no se mantiene)
- Incidentes de robo - (RBMS)
www.rbms.info/committees/security/theft_reports/index.shtml
- Robos de los primeros mapas y libros
<http://maphistory.info/thefts.html>
- Biblioteca de oficial de seguridad de la biblioteca (EE.UU.)
- La base de datos de libros robados de ILAB - www.stolen-book.org/
- La base de datos de libros robados de America's Stolen Book
http://hq.abaa.org/books/antiquarian/databases/stolen_search.html
- Blog de libros perdidos y robados: <http://security.abaa.org/security/>
- Lista de listas de materiales faltantes ver
www.rbms.info/committees/security/index.shtml

Muchas gracias
edwin.Schroeder@yale.edu