

Seminário “ 21 anos da divisão de cartografia da Biblioteca Nacional: Comemorando com amigos”.

O setor de Cartografia do Arquivo Nacional

21 de Maio de 2019

71 Fundos arquivísticos

1 Coleção

- 13.722 títulos (30 de abril de 2019)

- Mapas
- Cartas Geográficas
- Cartas Náuticas
- Atlas
- Plantas de Arquitetura
- Plantas de Engenharia

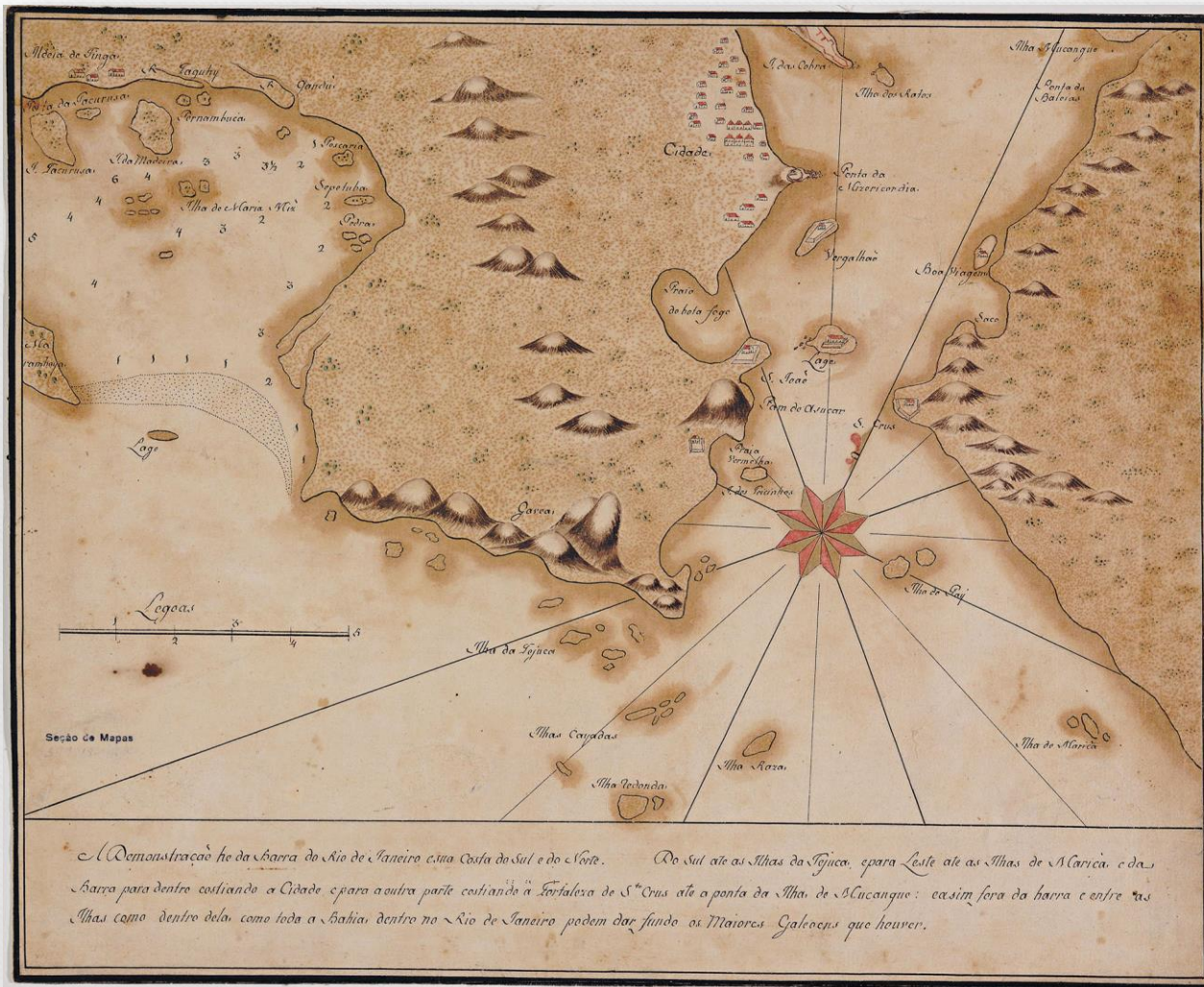
- Províncias
- Estados
- Cidades
- Países
- Portos
- Ferrovias
- Urbanismo
- Prédios públicos e privados
- Presídios
- Engenho de açúcar

- Pontes
- Projetos de saneamento
- Usinas hidrelétricas
- Barragens contra enchentes
- Projeto de metrô
- Locomotivas e material rodante
- Guindastes
- Barcos

Cerca de 4800 imagens associadas ao sistema de informações do Arquivo Nacional (SIAN)

Atualmente:

- Digitalização por demanda
- Projeto Francisco Bhering



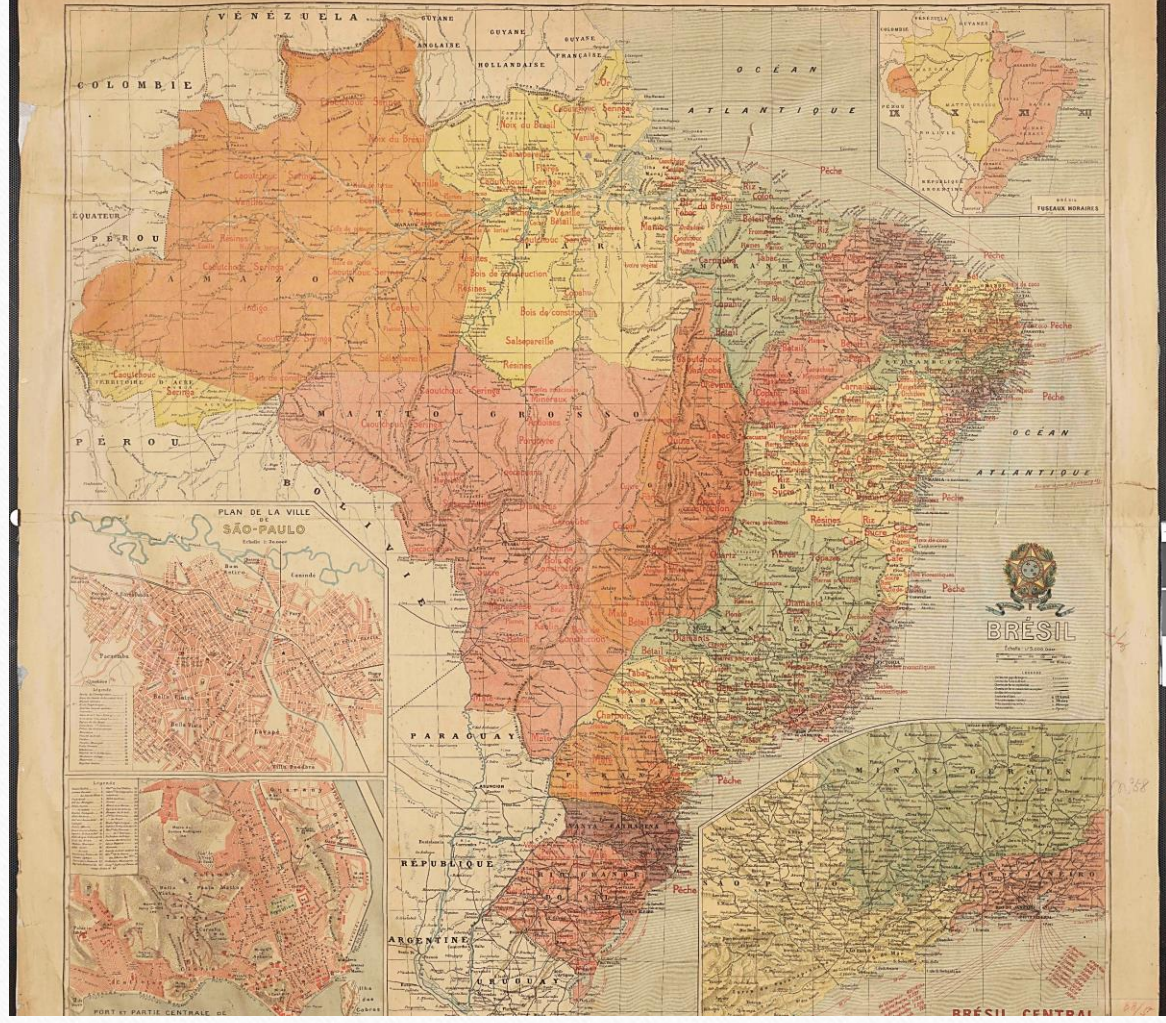


Antonio de Souza e Oliveira
 Ten.º Cor.º





1874
CARTE DES ÉTATS-UNIS DU BRÉSIL
POLITIQUE ÉCONOMIQUE & VOIES DE COMMUNICATIONS







CARTA ESFERICA
O REDUCIDA DE LAS PROVINCIAS


del Paraguay y Misiones Guaranis
con el Duino de Corrientes.

Se sabe que estas provincias...
El Duino de Corrientes...
El Duino de Corrientes...

384







VISTA DA RUA DO OUVIDOR .

TAB.
1.
1861

PLANTA
ALCADO E CORTES

da igreja de S. Sebastião no morro do castello.

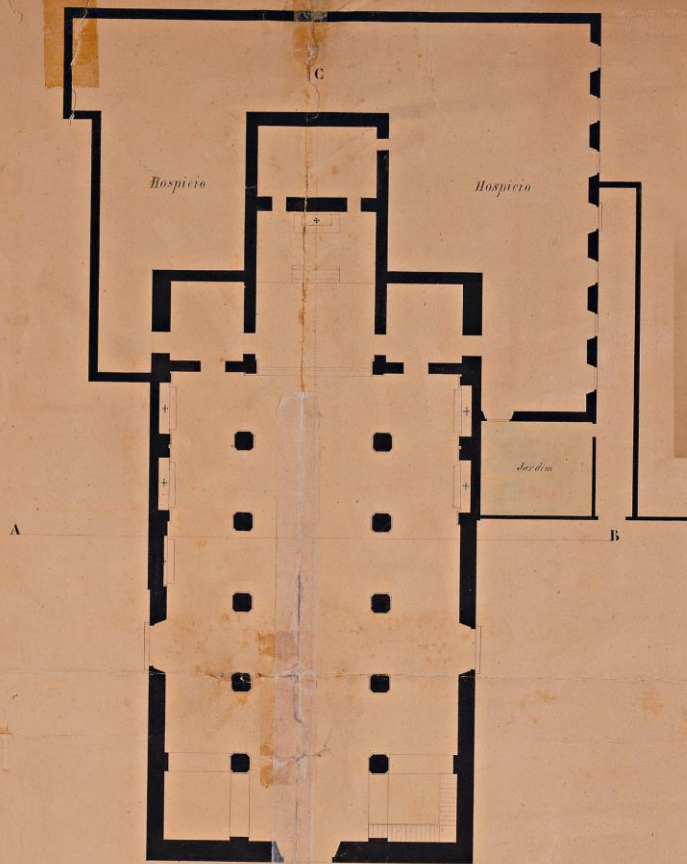
Levantada por ordem do III^{mo}. Sr. Ten.^o C^{el}

Christiano Pereira d'Azere do Coutinho.

Inspector das Obras Publicas,
por

Joze Antonio Rodrigues Pereira.
em 1861.

Seção de Mapas




Planta baixa

0 10 20 30 40 50 60 70 80 90 100



2



Amblanc

516




17 Outubro de 1906-


Constructor
Jose Polu

1759-

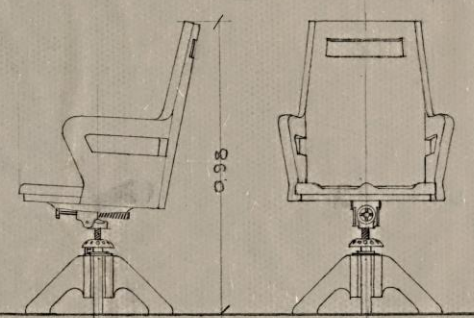
SECRETARIA E CADEIRA GIRATORIA
PARA OS SNR.^s DIRECTORES GERAES



MOBILIARIO PARA A NOVA SEDE DA SECRETARIA
DE ESTADO DA JUSTIÇA E NEGOCIOS INTERIORES



FVND



CADEIRA GIRATORIA





Memória do Mundo-Brasil
(2011)

Ordem do Mérito Cartográfico
(2014)

Obrigado

cartografia@an.gov.br